





FOMBUENA


11 Ruta de La Peña del Tormo


 **Distancia:** 11,4 km


 **Dificultad técnica:** Fácil


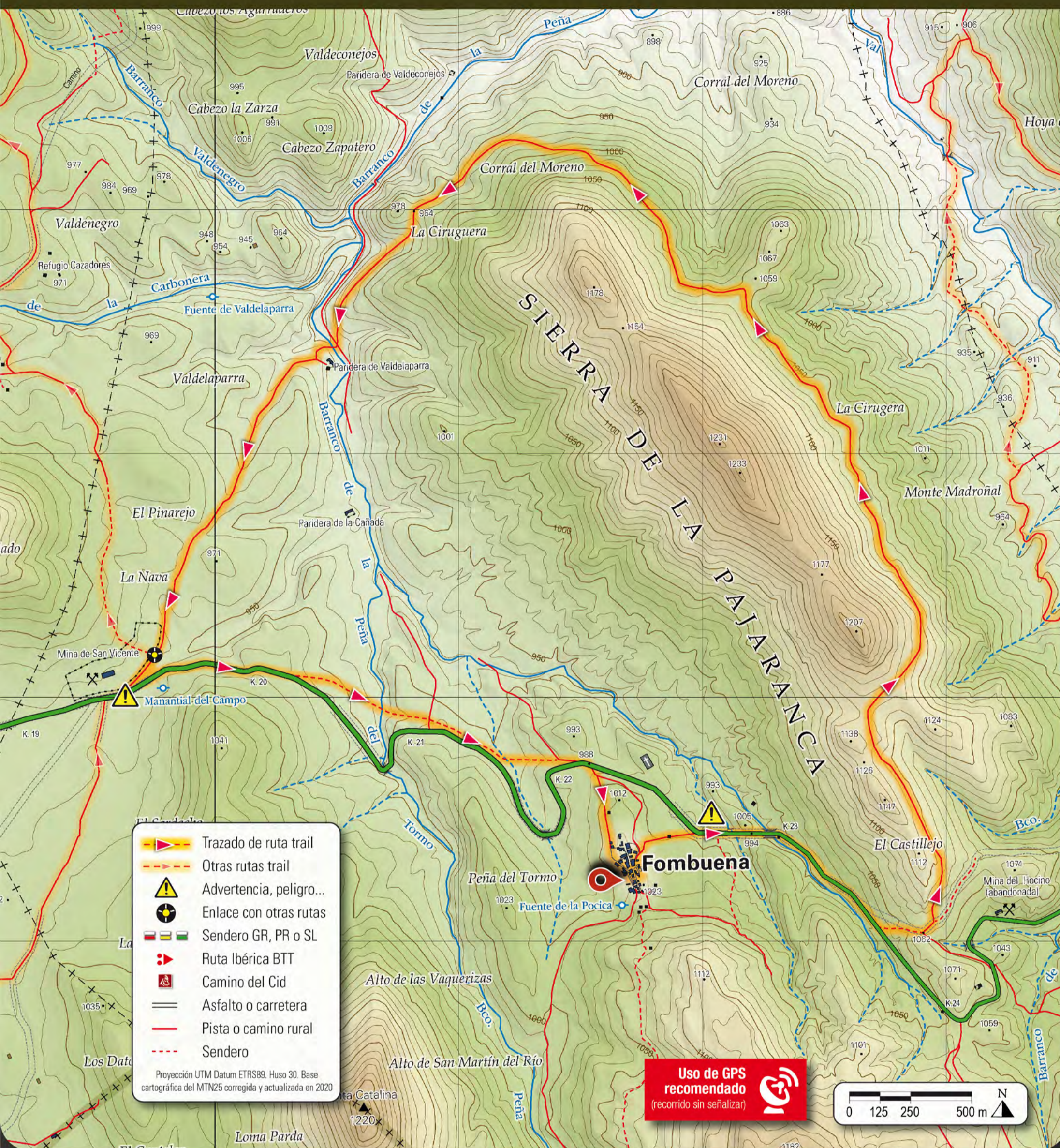
 **Tiempo estimado:** 1 h 15 m

 **Salida:** Fombuena

 **Tipo de recorrido:** Circular

 **Ascenso acumulado:** 315 m

 **Orientación:** Fácil

 **Enlaces:** Sí (ver mapa)


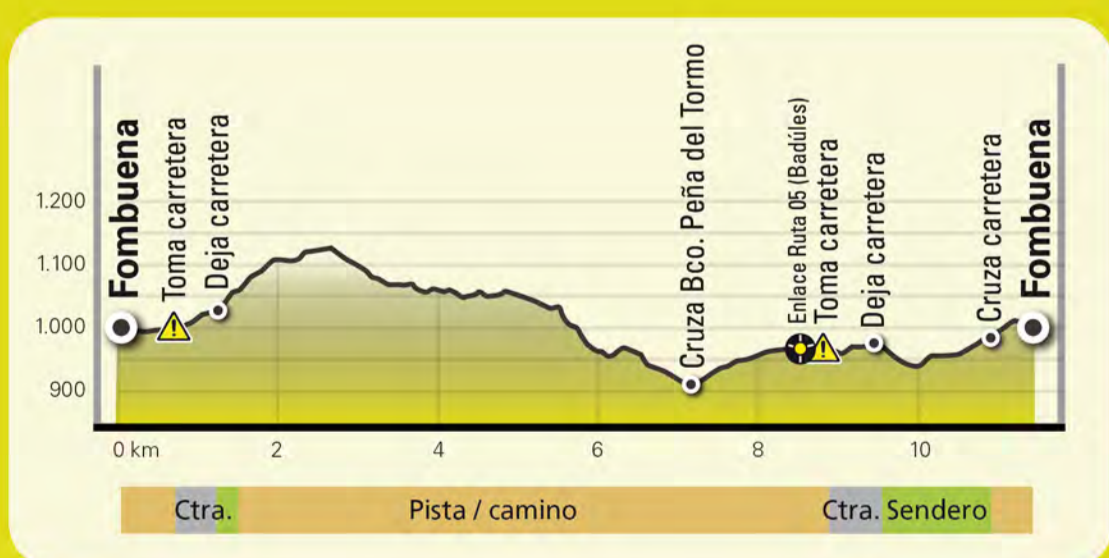
Comenzamos el recorrido desde la parte alta de la calle **Camino Letra A** hacia el este, donde descendemos a la Carretera y haremos un tramo por ésta, hasta el km 1,3 de la ruta.

Hacia la izquierda, accedemos al camino en el km 1,5, que rodea la cara norte de la **Sierra de la Pajaranca** en un largo y vistoso descenso donde podremos disfrutar de espectaculares vistas de la **Sierra del Peco** y los profundos valles de su entorno. Finaliza el descenso en el **Arroyo de la Peña del Tormo**, donde cruzamos (km 7,1) y ascendemos siguiendo el camino hasta las proximidades del antiguo **Espacio Minero de San Vicente** (km 8,8).

Ahora hacemos un tramo de carretera para entrar en un camino antiguo a la izquierda, donde pasamos junto a la **Carrasca** (probablemente la más fotografiada en muchos kilómetros a la redonda por su especial situación y ubicación) y que nos dejará en las cercanías de **Fombuena** (también se puede hacer este tramo por carretera) Cruzamos la carretera y tras unos metros por las calles del municipio encontramos el final de la Ruta de La Peña del Tormo.



Enlace a Ruta 05 (Badúles) y tramos por carretera



Descarga la ficha y el track en:

www.ibericatrail.es